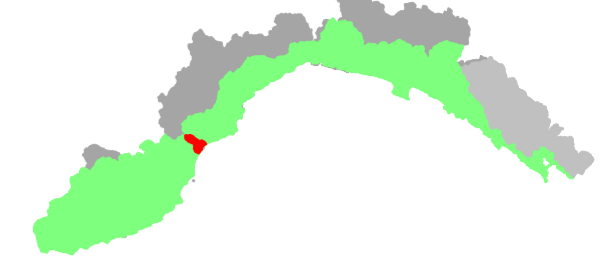
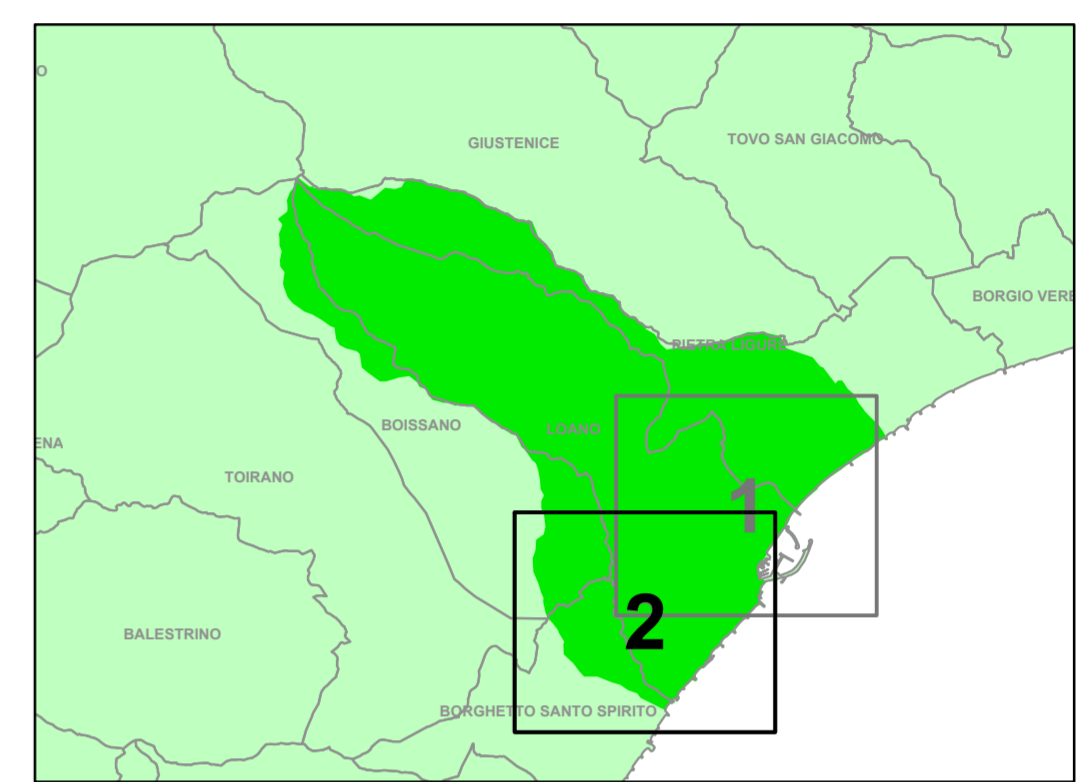


Bacini Regionali Liguri



PIANO DI BACINO STRALCIO PER L'ASSETTO IDROGEOLOGICO










AMBITO 10 - PORA NIMBALTO



CARTA DELLE AREE INONDABILI

| | | | |
|--------------------------------|---|---------|--------|
| PRIMA APPROVAZIONE | Delibera del Consiglio Provinciale n. 43 del 28/10/2002 | SCALA | TAVOLA |
| ULTIMA MODIFICA DELL'ELABORATO | Decreto del Direttore Generale n. 577 del 03/02/2021 | 1:5.000 | 2 di 2 |
| ENTRATA IN VIGORE | BURL n. 8 parte II del 24/02/2021 | | |

LEGENDA

-  Aree inondabili per T = 50 anni
-  Aree inondate evento novembre 2014 ex DGR 59/2015
-  Aree inondabili per T = 200 anni
-  Aree inondabili per T = 500 anni
-  Aree storicamente inondate (mappatura allegata alla DGR 594/2001 in scala 1:25.000)
-  Ubicazione sezione idraulica
-  Alveo a cielo aperto
-  Alveo tombinato
-  Limite del bacino