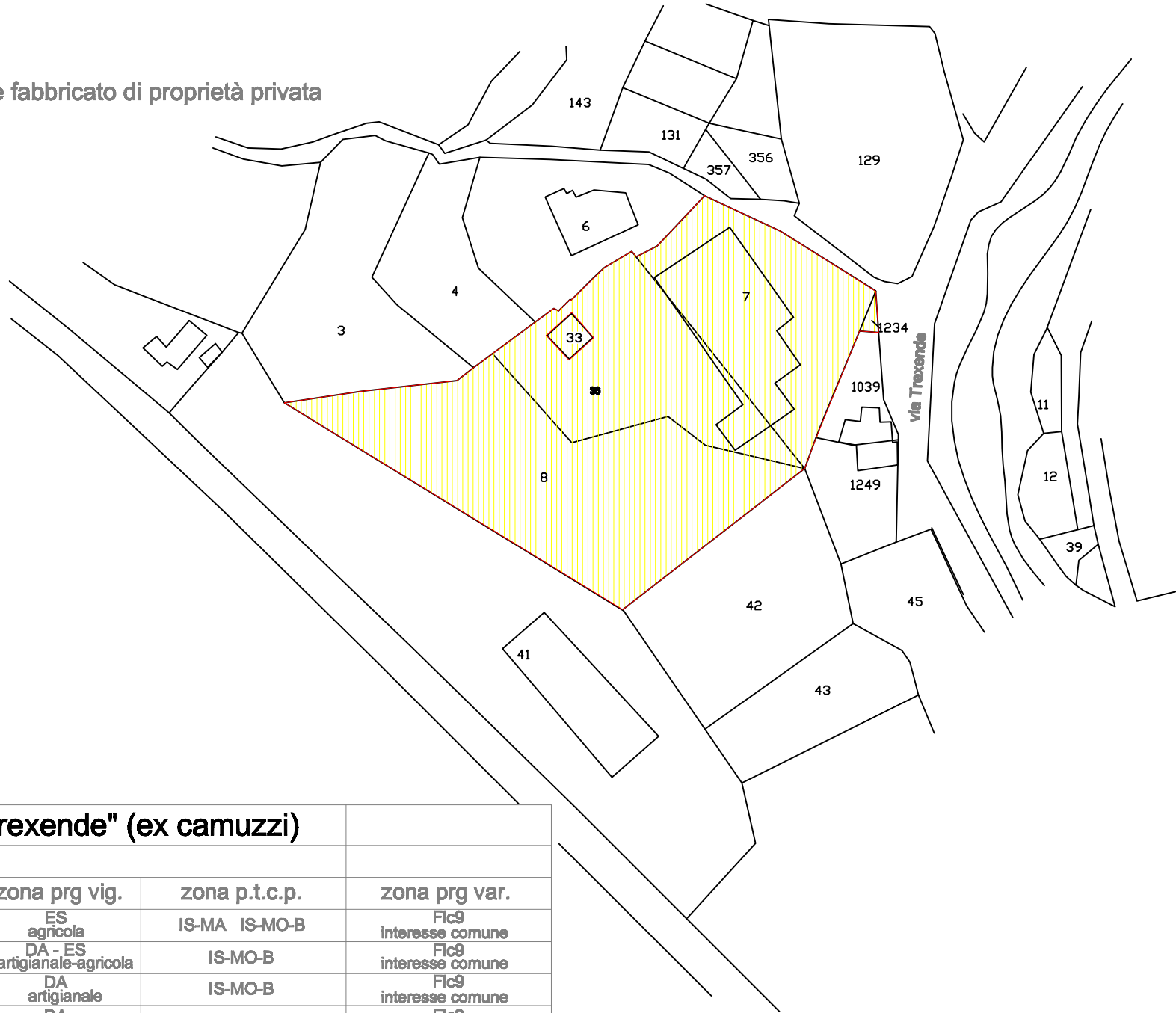







 aree e fabbricato di proprietà privata



dati catastali comparto "trexende" (ex camuzzi)					
in proprietà privata					
fgl. 15	mappali	superficie	zona prg vig.	zona p.t.c.p.	zona prg var.
	8	2.985	ES agricola	IS-MA IS-MO-B	Fic9 interesse comune
	36	1.080	DA - ES artigianale-agricola	IS-MO-B	Fic9 interesse comune
	1234	10	DA artigianale	IS-MO-B	Fic9 interesse comune
	7 E.U.	2.375	DA artigianale	IS-MO-B	Fic9 interesse comune
	33 E.U.	64	ES agricola	IS-MO-B	Fic9 interesse comune
sommano		6.514 mq. di cui 803 mq.s.c. fabbricato			